

































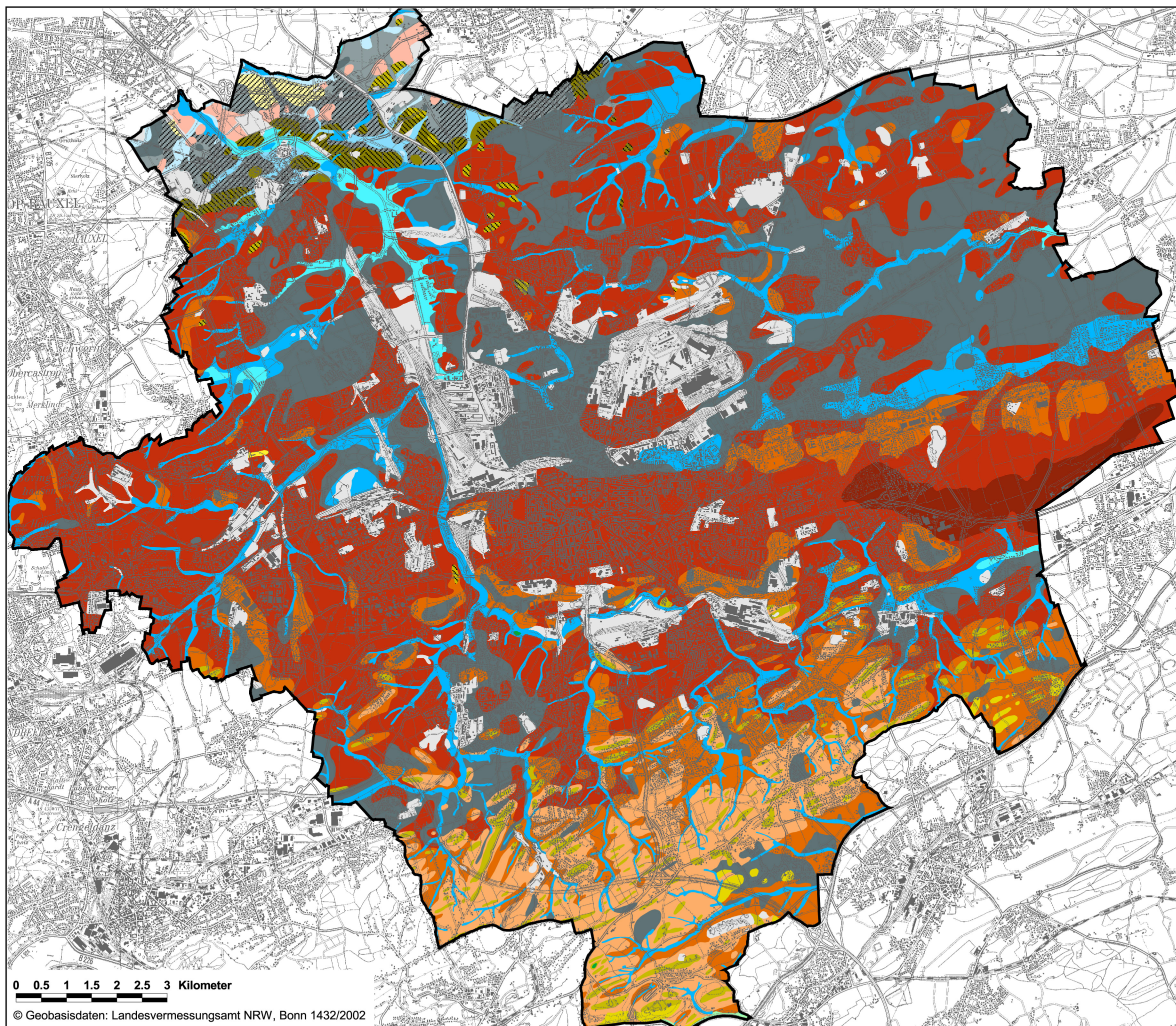


**Karte 5:  
 Bodentypen**

-  Braunerde, flach- bis mittelgründig, meist erodiert, tlw. Ranker (B31)
-  Braunerde, flach- bis mittelgründig, sandig (B5)
-  Pseudogley-Braunerde, sandig (sB5)
-  Braunerde aus Sandlöss (B6)
-  Gley-Braunerde aus Sandlöss (gB6, gsB6)
-  Pseudogley-Braunerde aus Sandlöss (sB61, sB62)
-  Braunerde aus Sand, tlw. podsolig (B8)
-  Braunerde und Gley-Braunerde aus Flugsand, tlw. podsolig (B71, gB71)
-  Braunerde, Gley- und Pseudogley-Braunerde aus Flugsand, tlw. podsolig (B72, gB72, SB72)
-  Tschernosem-Parabraunerde aus Löss (tL3)
-  Parabraunerde, Pseudogley- und Gley-Parabraunerde, tiefgründig aus Löss (L31, sL31, gL31, gsL31)
-  Parabraunerde und Pseudogley-Parabraunerde aus Löss (L32, sL32)
-  Parabraunerde, Pseudogley-Parabraunerde, Braunerde und Kolluvium aus Löss (L33, sL33)
-  Parabraunerde und Pseudogley-Parabraunerde aus Gehängelehm (L34, sL34)
-  Gley-Podsol aus Flugsand (gP8)
-  Pseudogley aus tonigem Lehm (S2)
-  Pseudogley und Gley-Pseudogley aus Löss über Sandlöss (S31, gS31)
-  Pseudogley und Gley-Pseudogley aus Löss über Geschiebelehm (S32, gS32)
-  Pseudogley aus umgelagertem Löss (S33)
-  Pseudogley und Gley-Pseudogley, sandig (S5, gS5)
-  Pseudogley aus Sandlöss (S6)
-  Pseudogley aus Flugsand (S7)
-  Gley-Pseudogley aus Sandlöss (gS6)
-  Gley-Pseudogley aus Flugsand (gS7)
-  Brauner Auenboden aus Auenlehm (gA3)
-  Brauner Auenboden aus Auensand (gA7)
-  Gley, tlw. Nassgley aus tonig-lehmigen Talablagerungen (G2)
-  Gley, tlw. Nass- und Anmoorgley aus Löss (G31)
-  Gley und Pseudogley-Gley aus umgelagertem Lösslehm (G32, sG32)
-  Gley aus Hochflutlehm (G33)
-  Gley aus Sandlöss (G6)
-  Gley, tlw. Podsol-Gley, Anmoorgley und Moorgley aus lehmig-sandigen Talablagerungen (G7)
-  Niedermoor, z.T. Moorgley aus Niedermoorortf (Hn)
-  Neuböden, Veränderte Böden, Abgrabungen, Aufschüttungen



0 0.5 1 1.5 2 2.5 3 Kilometer