




**Karte 9:
 Altlastenverdachtsflächen**

Altablagerungen

-  Hausmülldeponie
-  Industriemülldeponie
-  Bergehalde
-  Mineralboden
-  Sonstige Aufschüttung

Abgrabungen

-  Steinbruch
-  Ziegelgrube
-  Sonstige Abgrabung

Altstandorte

-  Industrie
-  Zeche
-  Kokerei
-  Ziegelei
-  Gaswerk
-  Güterbahnhof
-  Tankanlage
-  Militärische und Rüstungsbedingte Altlasten
-  Sonstige Industrie

0 0.5 1 1.5 2 2.5 3 Kilometer