




Karte 10:
Gesamtbewertung Boden

Vorrangflächen für den Bodenschutz

 Wertstufe I - Seltene Böden mit sehr hohem Standortpotenzial

 Wertstufe II - Böden mit hohem Standortpotenzial

Böden mit guter Eignung für landwirtschaftliche Nutzung

 Böden mit hoher bis sehr hoher Ertragsfähigkeit

Böden mit Archivfunktion der Natur- und Kulturgeschichte

 Eingetragene Bodendenkmale

Hinweise auf potentielle Schadstoffbelastungen

 Altlastenverdachtsflächen

0 0.5 1 1.5 2 2.5 3 Kilometer