












Karte 21:
Verkehrslärm Straße nachts

-  <= 35 dB(A)
-  35 - 40 dB(A)
-  40 - 45 dB(A)
-  45 - 50 dB(A)
-  50 - 55 dB(A)
-  55 - 60 dB(A)
-  60 - 65 dB(A)
-  65 - 70 dB(A)
-  70 - 75 dB(A)
-  75 - 80 dB(A)
-  >= 80 dB(A)

Quelle: LUA - LANDESUMWELTAMT NORDRHEIN-
 WESTFALEN (2000): Screening der Geräuschbelastung
 in NRW, Stand 01.12.00

0 0.5 1 1.5 2 2.5 3 Kilometer

© Geobasisdaten: Landesvermessungsamt NRW, Bonn 1432/2002

Oktober 2002

