













**Karte 28:
 Planungshinweise 1 - Schutz-
 gebiete und Vorrangflächen**


Vorrangflächen Biotop- und Artenschutz

- Rechtsverbindliche Schutzgebiete**
-  Naturschutzgebiete, flächenhafte geschützte Landschaftsbestandteile und Naturdenkmale
 -  Naturschutzgebiete im Änderungsverfahren (Erweiterung / einstweilige Sicherstellung)
 -  Landschaftsschutzgebiete
- Umweltfachliche Vorrangflächen**
-  Biotopkatasterflächen
 -  Biotoptypen mit hoher und sehr hoher Bedeutung für den Biotop- und Artenschutz
 -  Schutzausweisung hochwertiger Biotope empfohlen (als LB oder NSG)





Vorrangflächen Wasserschutz

- Rechtsverbindliche Schutzgebiete**
-  Wasserschutzzone III B
- Umweltfachliche Vorrangflächen**
-  Naturnahe Stillgewässer ¹
 -  Naturnahe Fließgewässer ¹
 -  Naturferne Fließgewässer und Schmutzwasserläufe ¹
 -  Verrohrte Fließgewässer ¹
 -  Freihaltung von Flächen für die Umgestaltung der Emscher


Vorrangflächen Bodenschutz

-  Schutzwürdige naturnahe Böden (Wertstufen I und II)

Vorrangflächen Klimaschutz

-  Luftleitbahn mit hoher Empfindlichkeit
-  Luftleitbahn mit geringerer Empfindlichkeit
-  Park bzw. Grünfläche mit besonderer Klimaausgleichsfunktion
-  Park bzw. Grünfläche mit Klimaausgleichsfunktion

Vorrangflächen Erholung

-  Struktureiche Landschaftsräume mit guter Eignung für die Erholungsnutzung

