

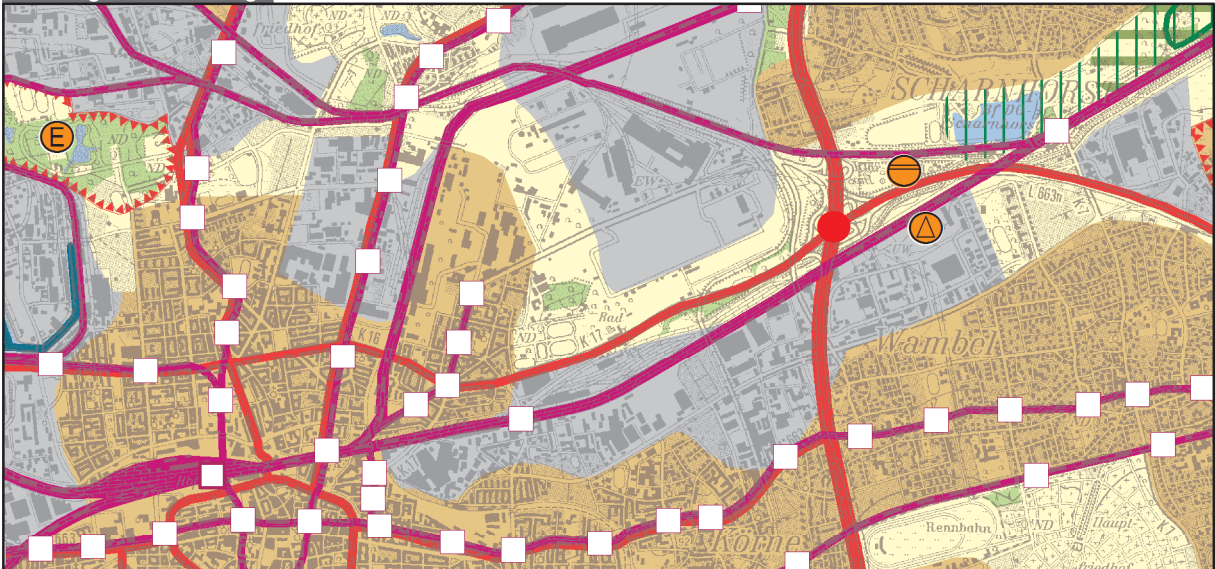
**5. Änderung des Regionalplans für den Regierungsbezirk
Arnsberg - Teilabschnitt Oberbereich Dortmund / westlicher Teil - im Gebiet
der Stadt Dortmund (Westfalenhütte)
Änderung der Bereiche für gewerbliche und industrielle Nutzungen (GIB),
Allgemeinen Siedlungsbereiche (ASB) und Allgemeinen Freiraum- und Agrarbereiche**

Entwurf (Erarbeitungsbeschluss)

Anlage 1

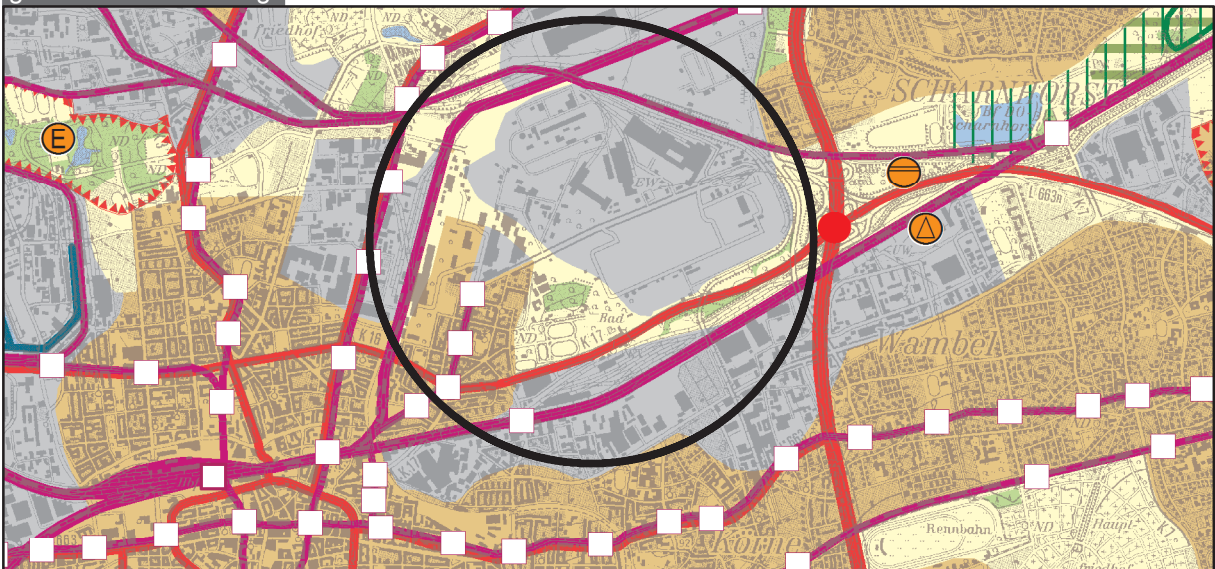
Stand: Januar 2016

bisherige Darstellung:




(Auszug aus der zeichnerischen Darstellung des Regionalplans Arnsberg (Dortmund / westl. Teil) 1:50.000 Blatt L4510 Dortmund)


geänderte Darstellung:





 Abwasserbehandlungs- und -reinigungsanlagen


 Ferieneinrichtungen und Freizeitanlagen

 Haltepunkte für den Hochgeschwindigkeitsverkehr und sonstigen großräumigen Verkehr

 Schienenwege für den Hochgeschwindigkeitsverkehr und sonstigen großräumigen Verkehr, Bestand, Bedarfsmaßnahmen

 Schienenwege für den überregionalen und regionalen Verkehr, Bestand, Bedarfsplanmaßnahmen

 Straßen für den vorwiegend großräumigen Verkehr, Bestand, Bedarfsplanmaßnahmen

 Straßen für den vorwiegend überregionalen und regionalen Verkehr, Bestand, Bedarfsplanmaßnahmen

 Wasserstraßen unter Angabe der Güterumschlagshäfen

 Freiraumbereiche für zweckgebundene Nutzung, allgemein


 Regionale Grünzüge

 Schutz der Natur

 Schutz der Landschaft und landschaftsorientierte Erholung

 Allgemeine Siedlungsbereiche (ASB)

 ASB für zweckgebundene Nutzungen

 Allgemeine Freiraum- und Agrarbereiche

 Oberflächengewässer

 Waldbereiche